

Gemeinde
G NESAU
Gnesau 77
9563 Gnesau

Datum:	26.04.2022
Zahl:	612/5/2022-VO
Betrifft:	Übernahme von Teilflächen in das öffentliche Gut (KG 72348)
Auskünfte:	Frau Böhme
Telefon:	04278/271-17
Telefax:	04278/826-15
E-Mail:	brigitte.boehme@ktn.gde.at
Homepage:	www.gnesau.at

Verordnung

des Gemeinderates der Gemeinde Gnesau vom 21. April 2022, Zahl: 612/5/2022-VO, über die Übernahme von Grundstücksteilen in das öffentliche Gut. Gemäß §§ 3,4,21 und 24 des Kärntner Straßengesetzes 2017 – K-StrG 2017, LGBl. Nr. 91/2020 idGF., in Verbindung mit den Bestimmungen der Kärntner Allgemeinen Gemeindeordnung – K-AGO, LGBl.Nr. 66/1998, in der Fassung LGBl.Nr. 80/2020:

§ 1

Laut Vermessungsurkunde des Vermessungsbüros DI Georg Worsche, Robert-Musil Straße 12, 9500 Villach, GZ.: 5965/21 sollen die Grundflächen der Trennstücke 2, 3 und 4 im Gesamtausmaß von 16 m² kosten und lastenfremd in das „Öffentliche Gut (Straßen und Wege)“ für den Gemeingebrauch übernommen und als Bestandteil einer öffentlichen Straße gewidmet werden.

- a.) Trennstück 2 im Ausmaß von 10 m² als Zuwachs zur Parzelle 1285, KG 72348 (öffentl. Gut)
- b.) Trennstück 3 im Ausmaß von 4 m² als Zuwachs zur Parzelle 1285, KG 72348 (öffentl. Gut) und
- c.) Trennstück 4 im Ausmaß von 2 m² als Zuwachs zur Parzelle 1285, KG 72348 (öffentl. Gut)

§ 2

Diese Verordnung tritt mit Ablauf des Tages in Kraft, an dem sie angeschlagen wurde.

Der Bürgermeister:



Erich Stampfer

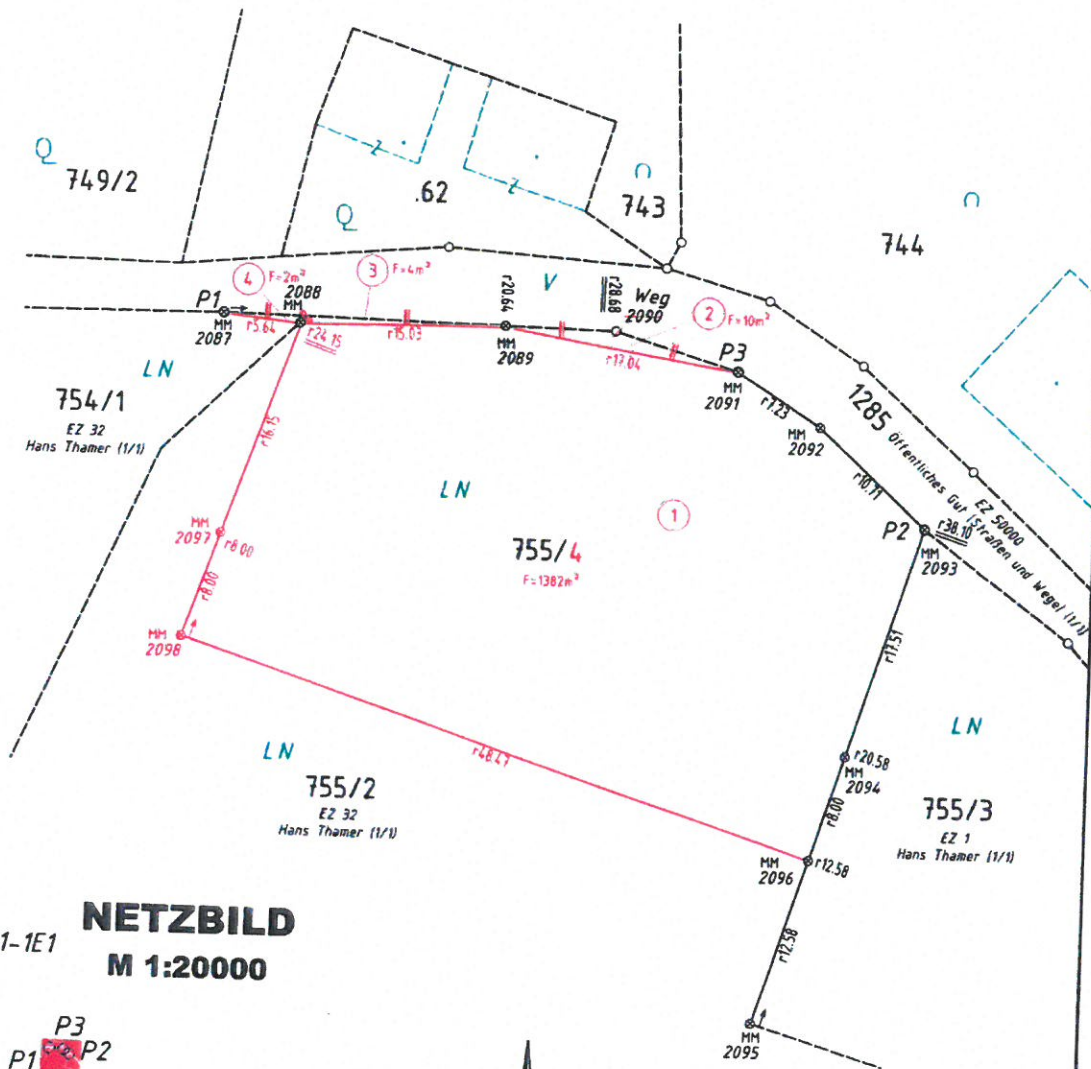
Anlage:
Lageplan

Angeschlagen am:	27.04.2022
Abgenommen am:	25.05.2022



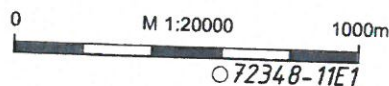
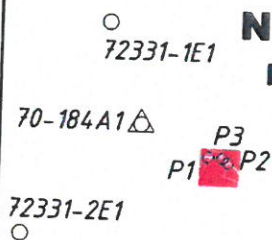
TEILUNGSPLAN

M 1:500




NETZBILD

M 1:20000



Land: **Kärnten**
Gerichtsbezirk: **Feldkirchen**
Katastralgemeinde: **Zedlitzdorf**
KG.Nummer: **72348**



GZ.: 5965/21

Plannummer: 08

Villach, am 13.12.2021

66-184A1